


Lučka kapetanija Slavonski Brod

Sastanak kapetana kapetanija s rijeke Save

Ljubljana, 17. – 18.10.2013.god.

Damir kap. Simić
Ing.un.plovidbe

Lučka kapetanija Slavonski Brod



REPUBLIKA HRVATSKA
MINISTARSTVO POMORSTVA,
PROMETA I INFRASTRUKTURE
UPRAVA POMORSKE I UNUTARNJE
PLOVIDBE, BRODARSTVA, LUKA I
POMORSKOG DOBRA
LUČKA KAPETANIJA SLAVONSKI
BROD

Šetalište braće Radića 19a
35000 Slavonski Brod

STANJE I PROBLEMATIKA NA PODRUČJU NADZORA

- Opći podaci o plovnom putu
- Stanje obilježavanja plovnog puta
- Prepreke za sigurnu plovidbu

OPĆI PODACI




Područje nadzora LK Slavonski Brod

OBILJEŽAVANJE PLOVNOG PUTA

- Obavlja Agencija za vodne putove
- Vrši sukladno Planu obilježavanja









454



PREPREKE ZA SIGURNU PLOVIDBU

- Pojava ledohoda i ledostaja
- Niski vodostaj
- Visoki vodostaj
- Minsko eksplozivna sredstva
- Režim voda i riječni nanosi

LEDA NA RIJECI SAVI 2012




29.10.2013.

Lučka kapetanija Slavonski Brod



07.02.2012 LEDOHOD
temperatura zraka -11 C
temparatura vode +1
vodostaj S.Brod +7



08.02.2012 LEDOSTAJ
temperatura zraka -13 C
temperatura vode +1
vodostaj S.Brod +12



PT-1-SB



PONTONSKA SKELA "MATAJ"
DUŽINA: 28 m
ŠIRINA: 6,5 m
SILINA: 1,52 tona
SADRŽAJ AKCIJA: 8,00 m
MATERIJAL: 0,12 m
OPREMA: 0,12 m

TO-3801

BRDŠKA POSAVINA d.d. - SLAV. BRD

1902

BRDŠKA POSAVINA d.d. - SLAV. BRD

TO-3802

BRDŠKA POSAVINA d.d. - SLAV. BRD



POSAVINA

L 320 M
B 720 M

70-3801

70-3802





TT 9902

TT 9903

TT 102-02

SISAK

SISAK





Zahvaljujemo se na pažnji i razumijevanju

Damir kap. Simić