

Aktivnosti i planovi Savske komisije u području plovidbe



8. Sastanak kapetana, Ljubljana, 2013.

PRAVILA-ZAPOVJEDNIK I POSADA

- **Modernizacija pravila na europskom nivou**
 - CCNR osnovala grupu eksperata za modernizaciju sustava za obrazovanje i certifikaciju lađara (širok obuhvat zadataka: zajednički jezik, simulatori, modernizacija programa za ispit.....),
 - EC osnovala zajedničku ekspertnu grupu za izradu pravnog okvira za kvalifikaciju i obuku posade u unutarnjoj plovidbi – izmjena postojeće Direktive (osnovni cilj je međusobno priznanje ovlaštenja),
 - Savska komisija sudjeluje u radu obje grupe.
- **Aktivnosti u okviru Savske komisije**
 - U okviru PEG NAV radi se na usuglašavanju stavova oko izmjene EC pravila,
 - Nastaviti suradnju na europskom nivou i nakon završetka procesa modernizacije sačiniti izmjene i dopune pravila SK.

PRAVILA PLOVIDBE

- **Suradnja na europskom nivou**

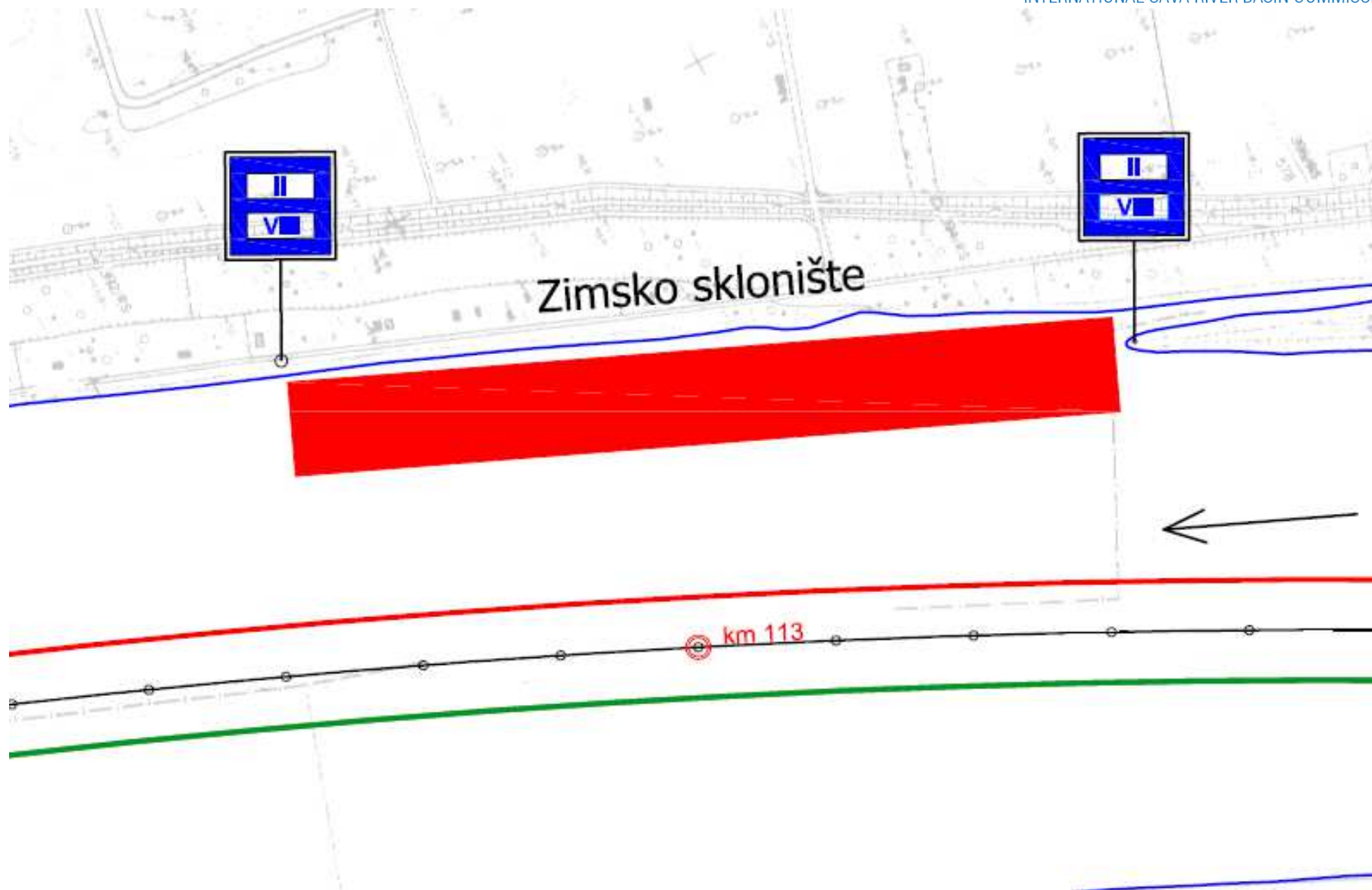
- Suradnja u okviru grupe eksperata za CEVNI,
- Usklađivanje pravila o uvođenju AIS-a (minimum informacija koje se daju putem AIS-a),
- U 2014 planira se izdavanje petog izdanja CEVNI.

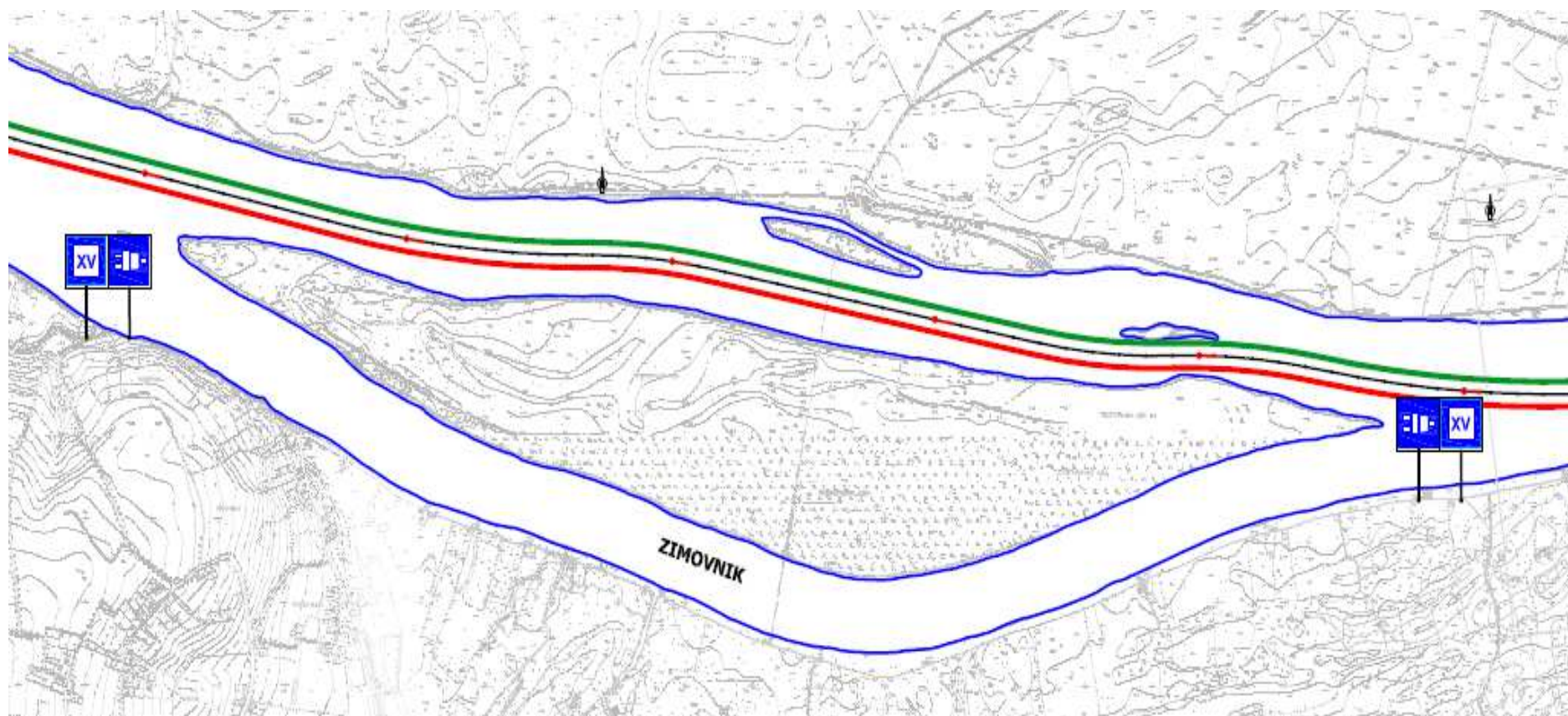
- **Aktivnosti u okviru Savske komisije**

- Nastavljen rad na tekstu Poglavlja 12 „Nadzor“,
- Posebna rasprava o načinu nadzora na graničnom dijelu plovnog puta i o uvođenju unificiranih obrazaca za inspekciju,
- Nakon dodatnih konzultacija sa nadležnim tijelima u Srbiji glede pojedinih prijedloga za izmjene predloženog teksta ocijenjeno je da je postojeći oblik prijedloga neprihvatljiv,
- Tajništvo priprema modificirani prijedlog (princip nadzora plovila na graničnom dijelu plovnog puta)

PRAVILA OBILJEŽAVANJA

- **Savska komisija usvojila tekst dopuna “Pravila o obilježavanju vodnog puta rijeke Save”,**
- **Dodane sheme svih znakova i primjeri radar reflektora,**
- **Priprema se primjer sheme obilježavanja zimovnika novousvojenim znakovima.**





OBILJEŽAVANJE I ODRŽAVANJE- PLANOVI

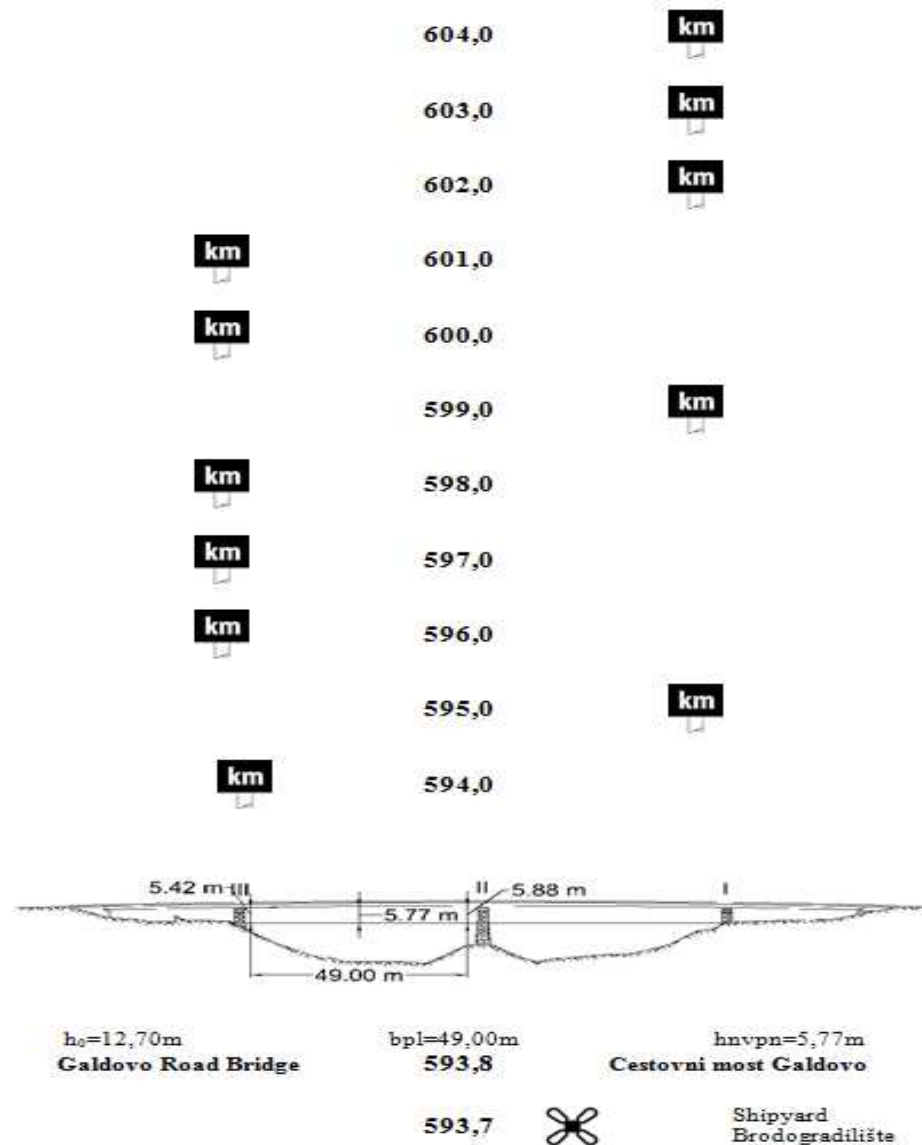
- **Plan obilježavanja za 2013 usvojen od strane Savske komisije –prvi put na temelju web aplikacije za izradu plana,**
- **Redovno održavanje web aplikacije (ispravke i unapređenja funkcionalnosti),**
- **Usuglašavanje obrazaca za planove i izvješća o obilježavanju i održavanju na sastancima PEG NAV završeno,**
- **Na Savskoj komisiji raspravljano o problemima obilježavanja na sektoru koji obilježava BiH (nedostatak izvršitelja obilježavanja),**
- **Početak mjeseca potpisan ugovor sa izvođačem obilježavanja za BiH sektor.**

RIS

- **Savska komisija usvojila Pravila o usklađenim RIS na rijeci Savi**
 - Usvojeni minimalni standardi za pojedine servise,
 - Krajnji rok implementacije 01.01.2015.
- **Savska komisija usvojila Odluku o produkciji i ažuriranju ENC**
 - Usvojeni minimalni standard i set podataka za ENC,
 - Ažuriranje jednom godišnje.
- **Suradnja u okviru projekta NEWADA duo sa ciljem izrade papirnih ENC za pilot sektor Save**
- **Implementiran RIS na dijelu Save u Srbiji, Hrvatska započela sa implementacijom na svom dijelu Save**

PLOVIDBENE KARTE I PRIRUČNICI

- **Priprema Priručnika za plovidbu:**
 - Završen prvi nacrt
 - Predložen dizajn
- **Daljinar rijeke Save**
 - Pripremljena osnova za produženje daljinara do Brežica



PROJEKT OBNOVE PLOVNOG PUTA

- **Status Projekta:**
 - Za sektor Brčko-Sisak: potpisan ugovor i započela izrada glavnog projekta (IPA fond-RH);
 - Za sektor Brčko-Beograd: potpisani ugovori i u tijeku izrada studije procjene utjecaja na okoliš i glavnog projekta plovnog puta (IPA fond-BiH).
- **Upravni odbor za nadzor i koordinaciju projekta**
 - Održana 4 sastanka,
 - Vrlo aktivno učešće predstavnika NGO.

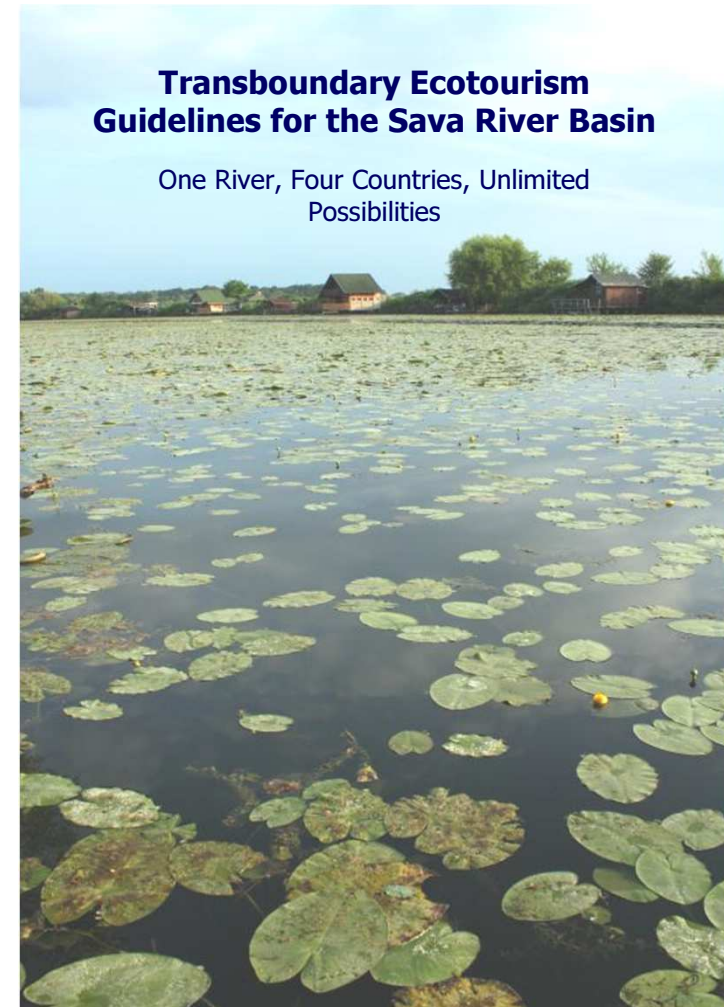
NAUTIČKI TURIZAM

- **Suradnja**
 - Resorna ministarstva
 - Privredne komore
- **Nautičko-turistički vodič za Savu**
- **Planirane aktivnosti**
 - Master plan
 - Infrastruktura



NAUTIČKI TURIZAM

- **Prekogranične smjernice za razvoj eko-turizma**
 - **Strateški dokument** na političkom nivou
 - **Doprinos unificiranom pristupu** održivom razvoju eko-turizma
 - **Pomoć kod izrade Master plana** razvoja nautičkog turizma u slivu Save



NAUTIČKI TURIZAM

- **Planirane aktivnosti**

- Izrada **Master plana** razvoja nautičkog turizma u slivu Save (koji će u sebi sadržati i odgovarajući prostorni plan uređenja infrastrukture)
- Formiranje i početak rada **forumu interesnih grupa** iz sektora nautičkog turizma (vladine i nevladine organizacije i institucije, poslovni i akademski sektor, uključujući i lokalne zajednice)
- **Praktična primjena Smjernica** kroz realizaciju malih, konkretnih, „quick win” projekata (na primer, „Tipska pristaništa”)
- **Promocija nautičko-turističkih potencijala** u slivu Save – organizacija medijski atraktivnih događaja najmanje jednom godišnje (u okviru obilježavanja Dana Save)

NAUTIČKI TURIZAM - PROJEKT

- **Projekat „Unaprijeđenje nautičko-turističkih potencijala rijeke Save“ (izgradnja mreže pristana duž rijeke Save)**
- **Projektna ideja: podizanje kvaliteta infrastrukture za razvoj nautičkog turizma, a rijeku Savu učiniti prepoznatljivom destinacijom**
- **Status projekta**
 - Redefiniranje projektnog zadatka
 - Analiza mogućih izvora financiranja
 - Komunikacija sa zainteresiranim stranama, uključujući potencijalne direktne korisnike

NAUTIČKI TURIZAM - PROJEKT

- **Područje**
 - 4 države
 - 7 miliona stanovnika
 - 140 000 privrednih subjekata
- **Partneri**
 - Privredne komore
 - Ministarstva
 - Lokalna samouprava
 - Turističke zajednice

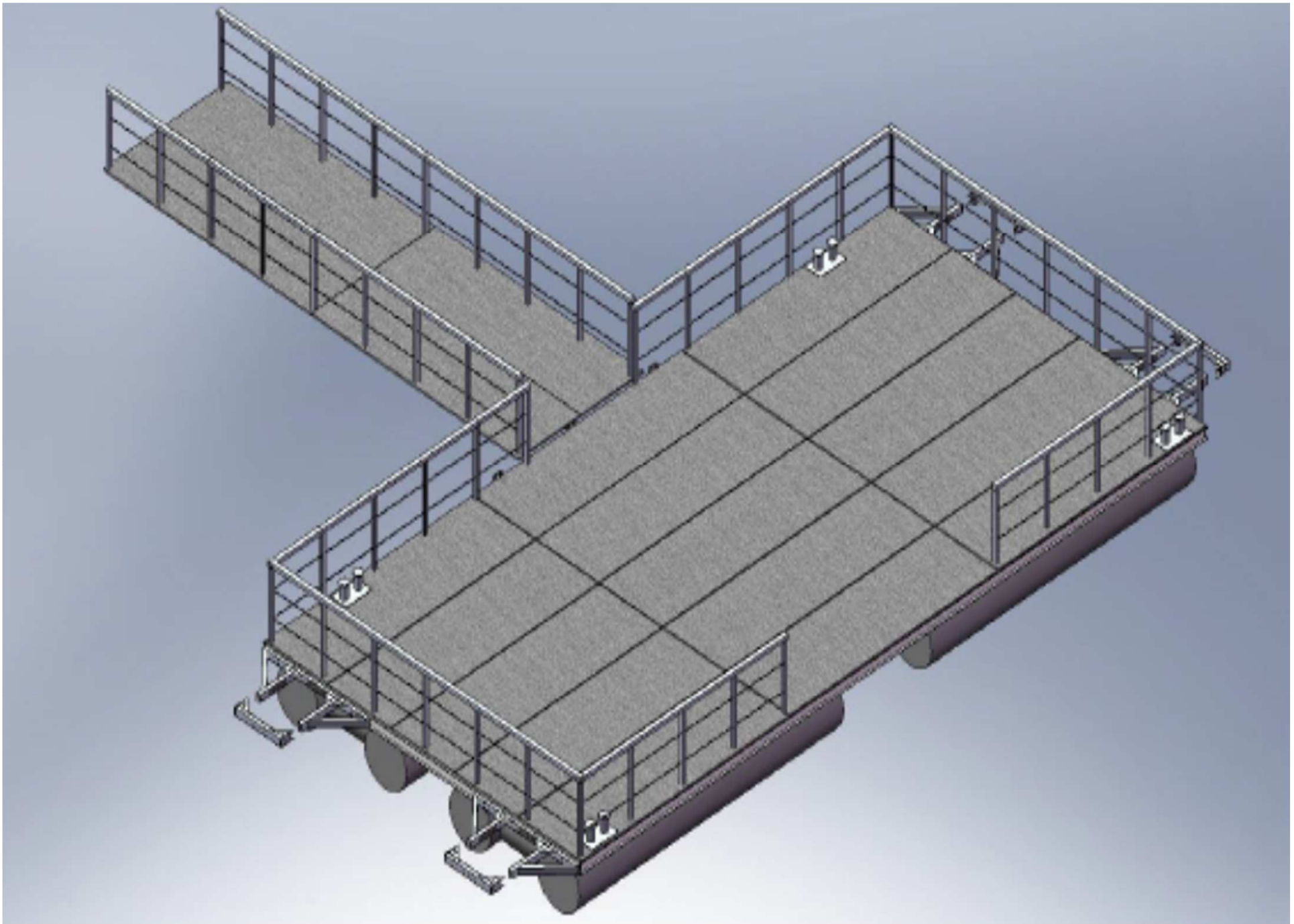
NAUTIČKI TURIZAM - PROJEKT

• **Aktivnosti**

- Utvrđivanje stanja i definiranje lokacija u suradnji sa partnerima,
- Definiranje odgovarajućeg tipa pristana, eventualno dva (veći i manji),
- Uspostava partnerstva, plasiranje ideje i osiguranje grant izvora financiranja iz programa Dunavske strategije,
- Formiranje komisije, raspisivanje javnog poziva i izbor najpovoljnijeg ponuđača,
- Postavljanje i montaža prihvaćenog modela pristana te promocija projekta u slivu Save te praćenje iskorištenosti i unapređenje ideje.

• **Očekivani efekti**

- Povećanje broja korisnika potencijala nautičkih kapaciteta u smislu rekreativne i turističke plovidbe, lova, ribolova, raftinga i veza sa već postojećim eko i etno turističkim kapacitetima,
- Jačanje svijesti o značaju i potencijalima kao i potrebi za održanje okoline u prirodnom stanju.



8. sestanek kapetana, Ljubljana, 2013.

NAUTIČKI TURIZAM - ZAKLJUČAK

- **Savska komisija i turizam:**
 - **Okvir za dalje uključenje interesnih grupa** iz svih savskih država i iz svih društvenih sektora,
 - **Mehanizam za efikasniju pripremu i implementaciju prekograničnih projekata**, uključujući i osiguranje financijskih sredstava za implementaciju,
 - **Platforma za koordinaciju daljih aktivnosti** na slivu Save u području “održivog” turizma.

POBOLJŠANJE IMIDŽA PLOVIDBE NA SAVI

- **Održana međunarodna konferencija o perspektivama plovidbe na Savi:**
 - Mjesto: Beograd;
 - Vrijeme: 02. mj. 2013.
- **Sudionici: brodari, luke, špediteri, tvrtke potencijalni korisnici plovnog puta, EU, nadležna ministarstva.....**
- **Na skupu između ostalih sudjelovali ministar saobraćaja Srbije i glavna koordinatorica EU za unutarnje plovne putove**

OSTALE AKTIVNOSTI

- **Izrada Plana upravljanja slivom Save**
- **Analiza uticaja klimatskih promjena**
- **Studija „Flood Mapping“**
- **Uspostava Sava GIS-a**

IZDAVAČKE AKTIVNOSTI

- **Sava NewsFlash-Savski vjesnik**
 - 11. broj u lipnju 2013.
- **Promotivni materijali i publikacije povodom dana Save**
- **Novo izdanje Pravila plovidbe i drugih pravila i priručnika**



PROMOTIVNE AKTIVNOSTI

- **Parlament mladih-Zasavica**
- **Sava sajmovi**
 - (Zagreb, Sisak, Županja, Sl. Brod)
- **Savska biciklistička tura (od izvora do ušća)**
- **Projekt Lijepa naša Sava - Zagreb**





Zahvaljujemo na pažnji!!!

Željko Milković